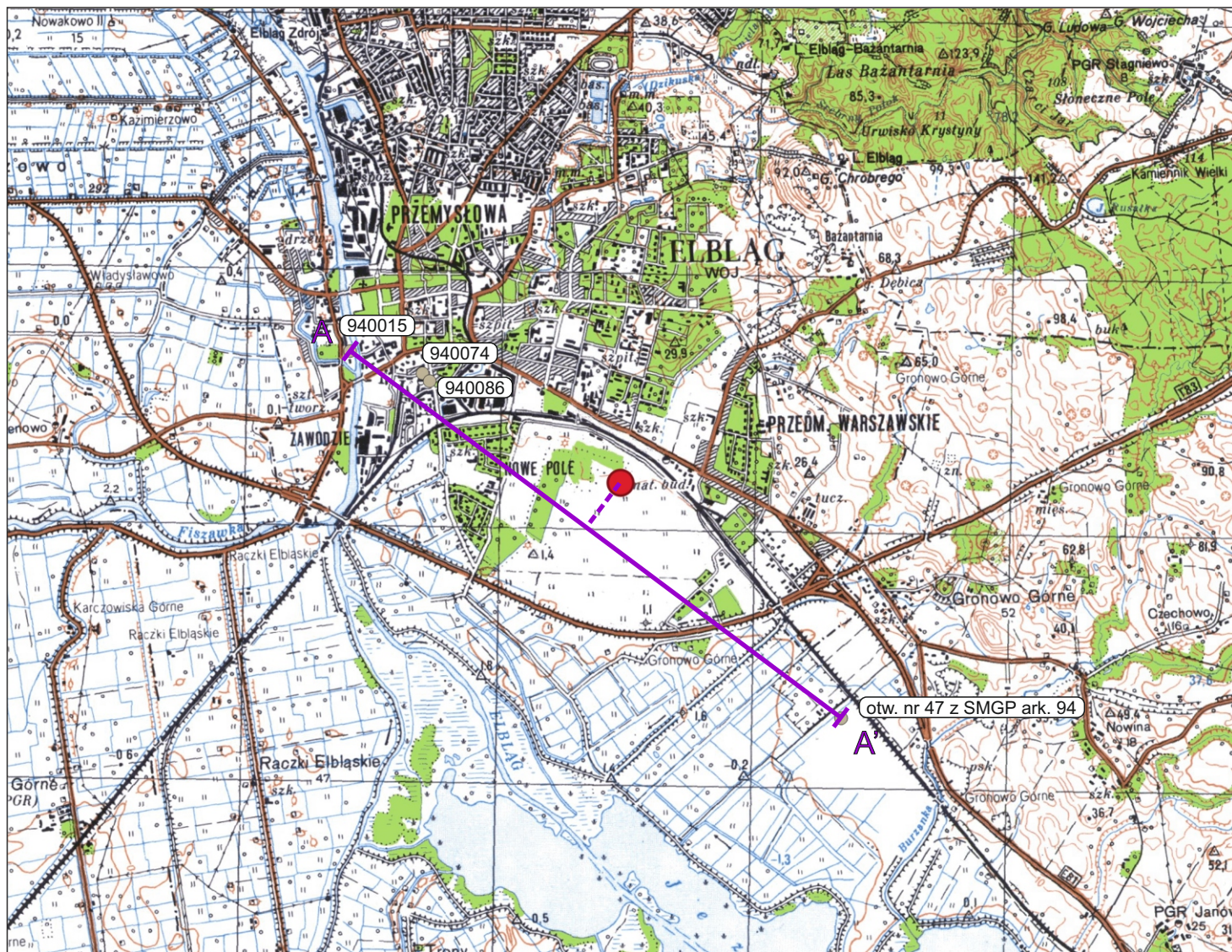






# MAPA TOPOGRAFICZNA

## skala 1:50 000



Objaśnienia:

-  lokalizacja terenu prac
-  archiwalne otwory hydrogeologiczne i geologiczne wykorzystane w opracowaniu
-  linia przekroju hydrogeologicznego
-  linia rzutu punktu lokalizacji terenu prac na linię przekroju A-A'